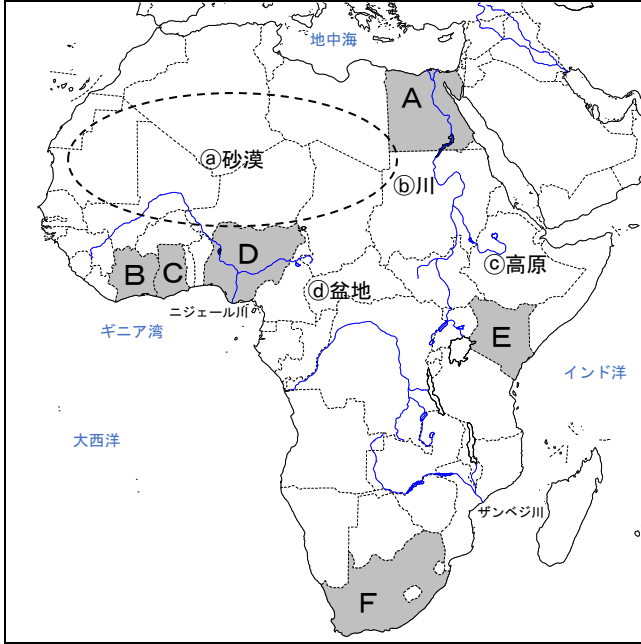


1 アフリカ州の自然環境

○高原や台地が広がる大陸



国名	
A	() *
B	()
C	() *
D	() *
E	() *
F	() *
地形名	
①	() *
②	() ***
③	()
④	()

アフリカ大陸：赤道を挟んで、南北約 8000 kmの範囲の大陸

→大部分は高原や台地で、東部には()やキリマンジャロ山などの火山が見られる

アフリカ北部

- 地中海に面し、古くからヨーロッパとの交易が盛ん
- 地中海に流れ込む()は、世界最長の河川
- 北部に広がる()は、世界最大の砂漠

<世界の面積・人口に占めるアフリカ州の割合(2018)>

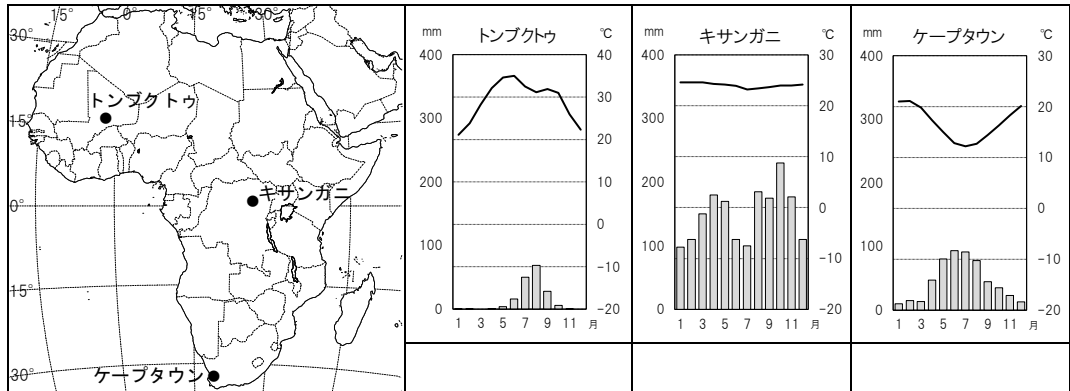
	アジア	ヨーロッパ	アフリカ	北アメリカ	南アメリカ	オセアニア
面積 1億3009万km ²	23.9%	17	22.8	16.4	13.4	6.5
人口 76億3109万人	59.8%	9.8	16.7	7.6	5.6	0.5

※ロシアはヨーロッパ州に含まれる

○赤道を挟んで南北に対称な気候

アフリカ州の気候：赤道付近の熱帯、南北に乾燥帯・温帯の地域が広がる

<アフリカ州の主な都市の雨温図>

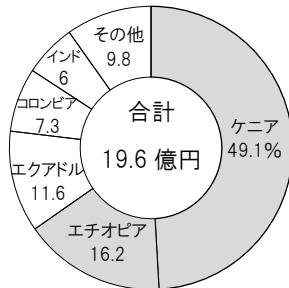


()やギニア湾岸：一年中雨が多く、()が広がる
→主食として、いも類やバナナを栽培

熱帯林の広がる地域の周辺：雨季と乾季がはっきり分かれ、()と呼ばれる草原が広がる
→野生動物の生息(ゾウやシマウマ、ライオンなど)

ケニアや()：標高が高く、赤道付近でも年間を通じて涼しい
→特にケニアでは、バラの生産が盛ん

<日本のバラの輸入先(2019)>



サハラ砂漠の南の縁^{ふち}：()と呼ばれる半乾燥地域
→干ばつや人口増加による薪^{まき}の伐採、放牧の増加によって()が進行

乾燥帯や温帯の地域：主食として小麦やトウモロコシなどを栽培

地中海沿岸や大陸南端^{かんまづるい}：柑橘類やブドウの栽培